



# PLANO DE COMUNICAÇÃO



**CONSÓRCIO PÚBLICO DE MANEJO DOS RESÍDUOS SÓLIDOS DA REGIÃO  
CARIRI ORIENTAL / CORES - Cariri Oriental**

**CICERO ALVES DE FIGUEIREDO**  
Prefeito do Município de Milagres  
Presidente do CORES – Cariri Oriental

**AFONSO TAVARES LEITE**  
Prefeito do Município de Abaiara

**MARCONE TAVARES DE LUNA**  
Prefeito do Município de Aurora  
Diretor do CORES – Cariri Oriental

**JOSÉ MARQUINÉLIO TAVARES**  
Prefeito do Município de Barro

**MARIA GISLAINE SANTANA SAMPAIO LANDIM**  
Prefeita do Município de Brejo Santo  
Diretora do CORES – Cariri Oriental

**MONICA ROSANY PEREIRA MARIANO**  
Prefeita do Município de Jati

**ISAAC GOMES DA SILVA JUNIOR**  
Prefeito do Município de Mauriti  
Diretor do CORES – Cariri Oriental

**RAFAEL FERREIRA ANGELO**  
Prefeito do Município de Penaforte  
Diretor do CORES – Cariri Oriental

**FÁBIO PINHEIRO CARDOSO**  
Prefeito do Município de Porteiras

**NATHÁLIA CRUZ CRISOSTOMO**  
Superintendente do CORES – Cariri Oriental

**MEMBROS DO GRUPO EXECUTIVO DO CORES-CARIRI ORIENTAL**

**ERIVAN GONÇALVES DA SILVA  
CÍCERA JEANE TEIXEIRA DE ANDRADE**  
Abaiara

**JOSÉ AIRTON SARAIVA CALIXTO  
JOÃO BANDEIRA FILHO**  
Aurora

**VICENTE DA SILVA ALEXANDRE  
FABIANO FERNANDES DE SOUZA**  
Barro

**JULIANA DOS SANTOS MONTE  
FRANCISCO PAULO CABRAL DE OLIVEIRA**  
Brejo Santo

**JOSÉ SANTANA DA SILVA  
CLÉCIO DAYSON GOMES**  
Jati

**FRANCISCO PAULO GOMES CAVALCANTE  
JOAQUIM CRISÂNTEMO SALU**  
Mauriti

**TÂNIA MARIA DE FIGUEIREDO CARDOSO  
FRANCISCO RIVALCI XAVIER**  
Milagres

**CÍCERO EWERTON MATIAS DE BARROS  
RAFAEL FERREIRA ÂNGELO**  
Penaforte

**REGINALDO RODRIGUES RIBEIRO  
LACORDAIRE RODRIGUES MORAIS**  
Porteiras



# APRESENTAÇÃO

## **APRESENTAÇÃO**

Apresentamos o Plano de Comunicação, elaborado pelo Consórcio Público de Manejo dos Resíduos Sólidos da Região Cariri Oriental/CORES – Cariri Oriental, de forma participativa com os Municípios consorciados - Abaiara, Aurora, Barro, Brejo Santo, Jati, Mauriti, Milagres, Penaforte e Porteiras. Ele estabelece diretrizes para a comunicação institucional, em consonância com a missão e a visão do consórcio.

O trabalho de educação ambiental é muito importante, principalmente em tempos difíceis de enfrentamento à problemas de saúde pública e deve ser desenvolvido com uma boa cobertura de mídia, para que o máximo de pessoas tenham alcance às informações e possam realizar o seu papel de forma consciente.

O Plano de Comunicação é uma ferramenta para auxiliar na execução do Plano de Educação Ambiental e o seu objetivo é conseguir dar maior visibilidade às ações planejadas e implementadas pelo CORES – Cariri Oriental, juntamente com os municípios, incentivando a interação e integração da população dos entes consorciados.

**Cicero Alves de Figueiredo**  
PREFEITO MUNICIPAL DE MILAGRES  
PRESIDENTE DO CORES-CARIRI ORIENTAL

## **LISTA DE SIGLAS E ABREVIACÕES**

CMR – Central Municipal de Resíduos

CORES/CARIRI ORIENTAL – Consórcio Público de Manejo dos Resíduos Sólidos da Região Cariri Oriental

IBGE – Instituto Brasileiro de Geografia e Estatística

IDHM – Índice de Desenvolvimento Humano

IPECE - Instituto de Pesquisa e Estratégia Econômica do Ceará

PIB – Produto Interno Bruto

SEMA – Secretaria do Meio Ambiente do Ceará

## LISTA DE FIGURAS

Figura 01: Mapa de Localização do Município de Abaiara/CE_____	15
Figura 02: Mapa de Localização do Município de Aurora/CE_____	16
Figura 03: Mapa de Localização do Município de Barro/CE_____	17
Figura 04: Mapa de Localização do Município de Brejo Santo/CE_____	18
Figura 05: Mapa de Localização do Município de Jati/CE_____	19
Figura 06: Mapa de Localização do Município de Mauriti/CE_____	20
Figura 07: Mapa de Localização do Município de Milagres/CE_____	21
Figura 08: Mapa de Localização do Município de Penaforte/CE_____	22
Figura 09: Mapa de Localização do Município de Porteiras/CE_____	23

## SUMÁRIO

<b>1. JUSTIFICATIVA</b>	09
<b>2. OBJETIVOS</b>	11
2.1. Objetivo Geral	12
2.2. Objetivos Específicos	12
<b>3. CARACTERIZAÇÃO DA REGIÃO CARIRI ORIENTAL</b>	13
3.1. Município de Abaiara	15
3.2. Município de Aurora	16
3.3. Município do Barro	17
3.4. Município de Brejo Santo	18
3.5. Município de Jati	19
3.6. Município de Mauriti	20
3.7. Município de Milagres	21
3.8. Município de Penaforte	22
3.9. Município de Porteiras	23
<b>4. PÚBLICO-ALVO</b>	24
<b>5. METAS</b>	26
<b>6. PERÍODO DE EXECUÇÃO / CRONOGRAMA</b>	28
<b>7. MATERIAL DE MÍDIA</b>	30
<b>8. ESTRATÉGIAS E MEIOS DE COMUNICAÇÃO</b>	32
<b>9. CONSIDERAÇÕES FINAIS</b>	35
<b>REFERÊNCIAS</b>	37





# 1. JUSTIFICATIVA

## 1. JUSTIFICATIVA

O presente Plano de Comunicação foi elaborado com o objetivo de executar, da melhor forma, o Plano de Educação Ambiental juntamente com os entes consorciados do CORES-Cariri Oriental. Ele vem definir as ações de comunicação, bem como, de mobilização social que deverão ser realizadas para que as informações cheguem a cada cidadão da Região Cariri Oriental. É importante que a população, sobretudo as crianças e jovens, tenham a consciência desde cedo do quão impactante é a atividade humana para o meio ambiente e que se tornem multiplicadores de informações e possam ajudar no incentivo de boas práticas, buscando minimizar os prejuízos sofridos pela natureza e assim mitigar os impactos negativos.

Seguindo o planejamento proposto pelo Plano das Coletas Seletivas Múltiplas, todos os municípios consorciados receberão a construção das Centrais Municipais de Resíduos – CMR's. A construção será realizada por etapas e a sua operacionalização possibilitará que a quantidade de rejeitos gerados e encaminhados para as áreas de disposição final seja a menor possível, apresentando um grande avanço em relação ao cenário atual, assim, finalmente a erradicação dos lixões se aproxima.

Serão realizadas campanhas voltadas para a orientação, desde a importância do consumo consciente, da boa prática de separação e descarte adequado dos resíduos, cujo foco principal é envolver os munícipes para que eles possam vivenciar, na prática, essa transformação no meio ambiente, na saúde, na economia local e no dia-a-dia de todos, principalmente dos agentes envolvidos na catação, como os Catadores de materiais recicláveis, por exemplo.

Isto posto, fica evidente que a obtenção de bons resultados só é possível com a prática e o desenvolvimento de ações de educação ambiental e que a comunicação e divulgação são fatores indispensáveis para que se possa levar as informações ao maior número de pessoas possível.



## 2. OBJETIVOS

## **2. OBJETIVOS**

### **2.1. Objetivo Geral**

Desenvolver ações e programas de comunicação para implantar, na prática, através da Educação Ambiental, um modelo de Gestão de Resíduos Sólidos que envolva todas as esferas, desde a Gestão Pública, Rede Pública de Ensino, Rede Privada de Ensino, Catadores de materiais recicláveis e a Comunidade em geral da Região Cariri Oriental.

### **2.2. Objetivos Específicos**

- Estabelecer canais de comunicação entre o Consórcio, a sociedade e entidades governamentais;
- Fomentar uma rede de comunicação articulada entre as Secretarias do Meio Ambiente e todas as demais Secretarias municipais e entidades da sociedade civil com o objetivo de divulgar as ações realizadas;
- Promover ações de comunicação e mobilização social;
- Desenvolver programas de conscientização e educação ambiental;
- Promover, apoiar e capacitar Multiplicadores Ambientais voluntários com foco na Coleta Seletiva Múltipla nos municípios;
- Incentivar o desenvolvimento da Educação Socioambiental nos municípios;
- Estimular a cooperação entre as empresas privadas e os municípios, através de parcerias;
- Apoiar iniciativas voltadas à logística reversa e economia circular;
- Promover o engajamento da população à causa e a colaboração com as ações do CORES – Cariri Oriental.



## 3. CARACTERIZAÇÃO DA REGIÃO CARIRI ORIENTAL

### **3. CARACTERIZAÇÃO DA REGIÃO CARIRI ORIENTAL**

A Região do Cariri Oriental situa-se ao Sul do Estado do Ceará, limitando-se com as Regiões do Cariri Central e com o Centro-Sul e faz divisa com os Estados da Paraíba e Pernambuco.

O CORES-Cariri Oriental é composto por 09 (nove) municípios: Abaiara, Aurora, Barro, Brejo Santo (Sede), Jati, Mauriti, Milagres, Penaforte e Porteiras. Haja vista a atual situação, o trabalho de educação ambiental e de comunicação são imprescindíveis para que a população tome conhecimento do novo cenário no tocante Gestão de Resíduos Sólidos, bem como, do desenvolvimento das ações de coleta seletiva e demais projetos trabalhados nos municípios.

Diante do exposto, realizou-se uma análise da situação individual de cada município, no que diz respeito a comunicação, para que seja traçado o planejamento.

O CORES – Cariri Oriental possui os canais de comunicação e divulgação através do site institucional, página no instagram e canal no you tube.

### 3.1. Município de Abaiara

O município de Abaiara dista 523 km da Capital Fortaleza, localizado ao Sul do Ceará, possui como municípios limítrofes Milagres, Brejo Santo e Missão Velha.

Figura 01: Mapa de Localização do Município de Abaiara/CE.



Fonte: WIKIPÉDIA, 2021.

INFORMAÇÕES SOBRE O MUNICÍPIO DE ABAIARA				
ÁREA TERRITORIAL (KM <sup>2</sup> )	POPULAÇÃO ESTIMADA (2020)	PIB PER CAPITA	DENSIDADE DEMOGRÁFICA (HAB./KM <sup>2</sup> )*2010	IDHM (ÍNDICE DE DESENVOLVIMENTO HUMANO MUNICIPAL)
178,8	11.853	7.360,50	58,69	0,628

Fonte: Instituto de Pesquisa e Estratégia Econômica do Ceará – IPECE, 2017.

\*Índice de Desenvolvimento Humano – 2010.



### 3.2. Município de Aurora

O município de Aurora dista 476 km da Capital Fortaleza, localizado ao Sul do Ceará, possui como municípios limítrofes Lavras da Mangabeira, Ipaumirim, Barro, Milagres, Missão Velha e Caririçu, além do município Cachoeira dos Índios, na Paraíba.

Figura 02: Mapa de Localização do Município de Aurora/CE.

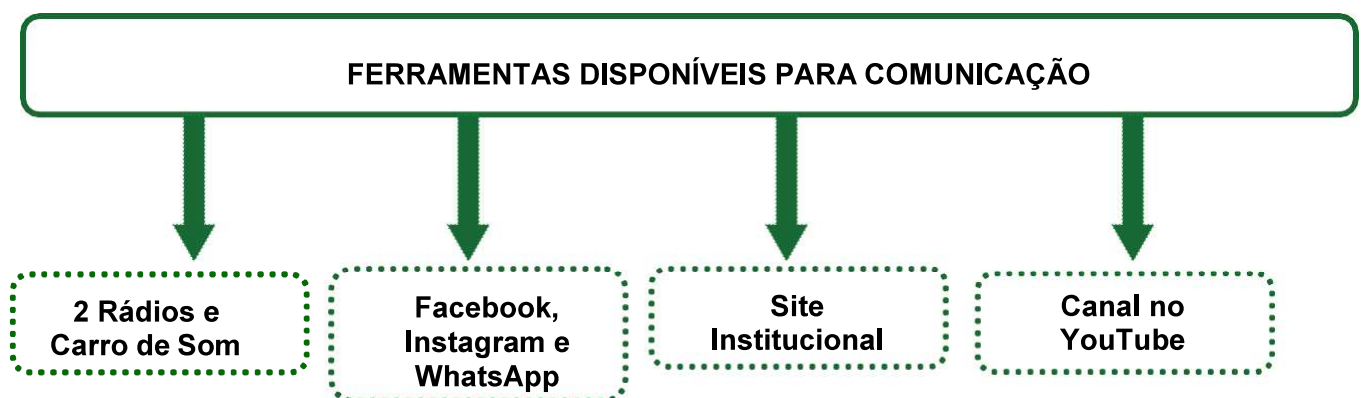


Fonte: Wikipedia, 2021.

INFORMAÇÕES SOBRE O MUNICÍPIO DE AURORA				
ÁREA TERRITORIAL (KM <sup>2</sup> )	POPULAÇÃO ESTIMADA (2020)	PIB PER CAPITA	DENSIDADE DEMOGRÁFICA (HAB./KM <sup>2</sup> )*2010	IDHM (ÍNDICE DE DESENVOLVIMENTO HUMANO MUNICIPAL)
885,87	24.610	7.511,26	27,73	0,605

Fonte: Instituto de Pesquisa e Estratégia Econômica do Ceará – IPECE, 2017.

\*Índice de Desenvolvimento Humano – 2010.





### 3.3. Município do Barro

O município do Barro dista 524 km da Capital Fortaleza, localizado ao Sul do Ceará, possui como municípios limítrofes: Aurora, Mauriti, Milagres e a Leste faz divisa com o Estado da Paraíba.

Figura 03: Mapa de Localização do Município de Barro/CE.

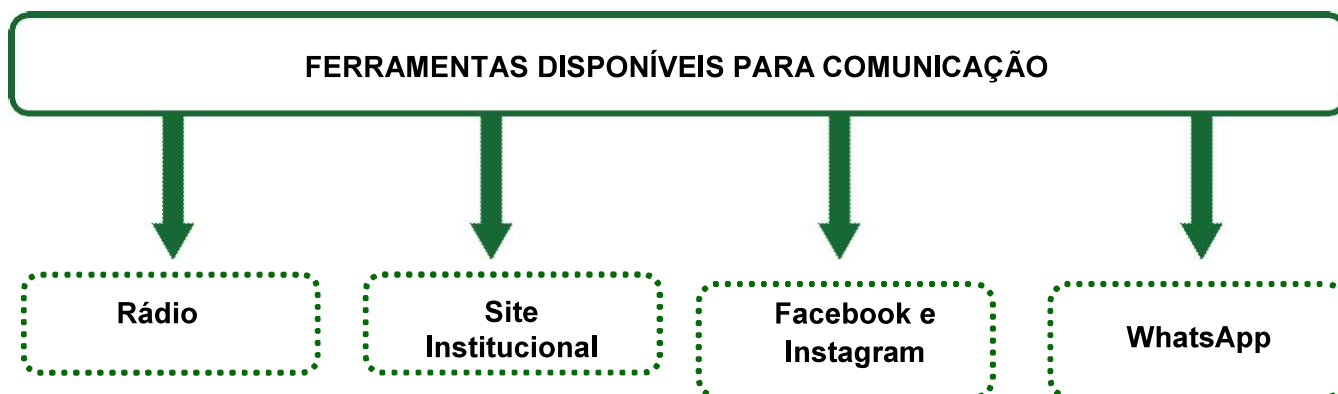


Fonte: Wikipedia, 2021.

INFORMAÇÕES SOBRE O MUNICÍPIO DE BARRO				
ÁREA TERRITORIAL (KM <sup>2</sup> )	POPULAÇÃO ESTIMADA (2020)	PIB PER CAPITA	DENSIDADE DEMOGRÁFICA (HAB./KM <sup>2</sup> )*2010	IDHM (ÍNDICE DE DESENVOLVIMENTO HUMANO MUNICIPAL)
711	22.758	7.674,21	30,22	0,599

Fonte: Instituto de Pesquisa e Estratégia Econômica do Ceará – IPECE, 2017.

\*Índice de Desenvolvimento Humano – 2010.



### 3.4. Município de Brejo Santo

O município de Brejo Santo dista 498,3 km da Capital Fortaleza, localizado ao Sul do Ceará, possui como municípios limítrofes: Missão Velha, Abaiara, Milagres, Mauriti, Porteiras, Jati e ao Sul faz divisa com o Estado do Pernambuco.

Figura 04: Mapa de Localização do Município de Brejo Santo/CE.

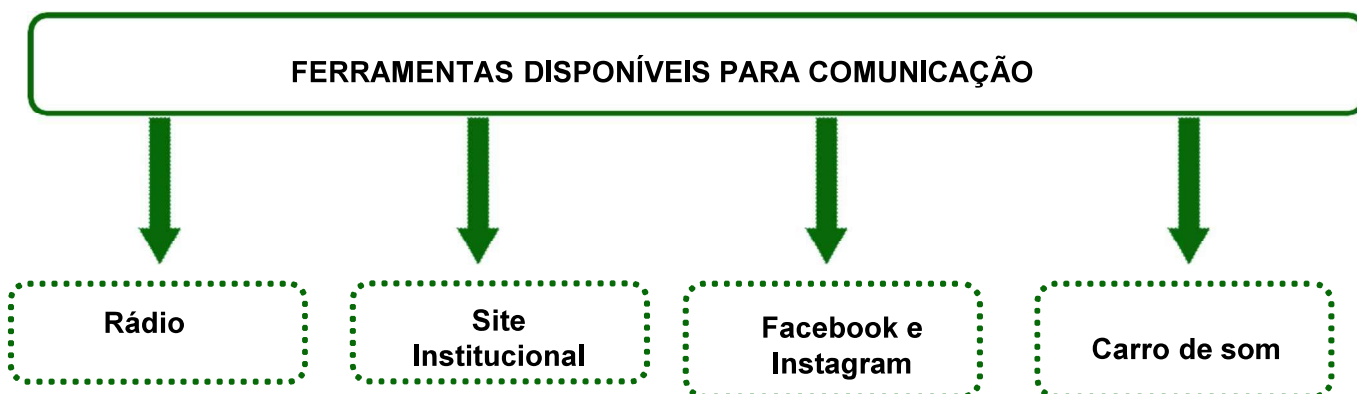


Fonte: Wikipedia, 2021.

INFORMAÇÕES SOBRE O MUNICÍPIO DE BREJO SANTO				
ÁREA TERRITORIAL (KM <sup>2</sup> )	POPULAÇÃO ESTIMADA (2020)	PIB PER CAPITA	DENSIDADE DEMOGRÁFICA (HAB./KM <sup>2</sup> )*2010	IDHM (ÍNDICE DE DESENVOLVIMENTO HUMANO MUNICIPAL)
663,4	49.824	10.248,61	68,12	0,647

Fonte: Instituto de Pesquisa e Estratégia Econômica do Ceará – IPECE, 2017.

\*Índice de Desenvolvimento Humano – 2010.



### 3.5. Município de Jati

O município de Jati dista 525 km da Capital Fortaleza, localizado ao Sul do Ceará, possui como municípios limítrofes: Brejo Santo, Porteiras, Penaforte, Jardim e São José do Belmonte, no Pernambuco.

Figura 05: Mapa de Localização do Município de Jati/CE.

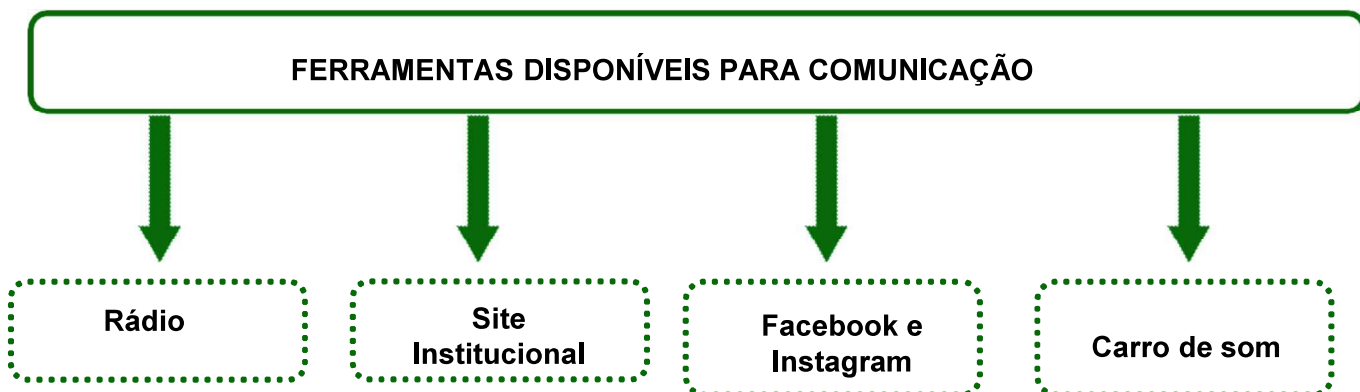


Fonte: Wikipedia, 2021.

INFORMAÇÕES SOBRE O MUNICÍPIO DE JATI				
ÁREA TERRITORIAL (KM <sup>2</sup> )	POPULAÇÃO ESTIMADA (2020)	PIB PER CAPITA	DENSIDADE DEMOGRÁFICA (HAB./KM <sup>2</sup> )*2010	IDHM (ÍNDICE DE DESENVOLVIMENTO HUMANO MUNICIPAL)
353,3	8.130	12.184,14	21,21	0,651

Fonte: Instituto de Pesquisa e Estratégia Econômica do Ceará – IPECE, 2017.

\*Índice de Desenvolvimento Humano – 2010.



### 3.6. Município de Mauriti

O município de Mauriti dista 491 km da Capital Fortaleza, localizado ao Sul do Ceará, possui como municípios limítrofes: Barro, Milagres e Brejo Santo. Fazendo divisa com os Estados da Paraíba e Pernambuco.

Figura 06: Mapa de Localização do Município de Mauriti/CE.

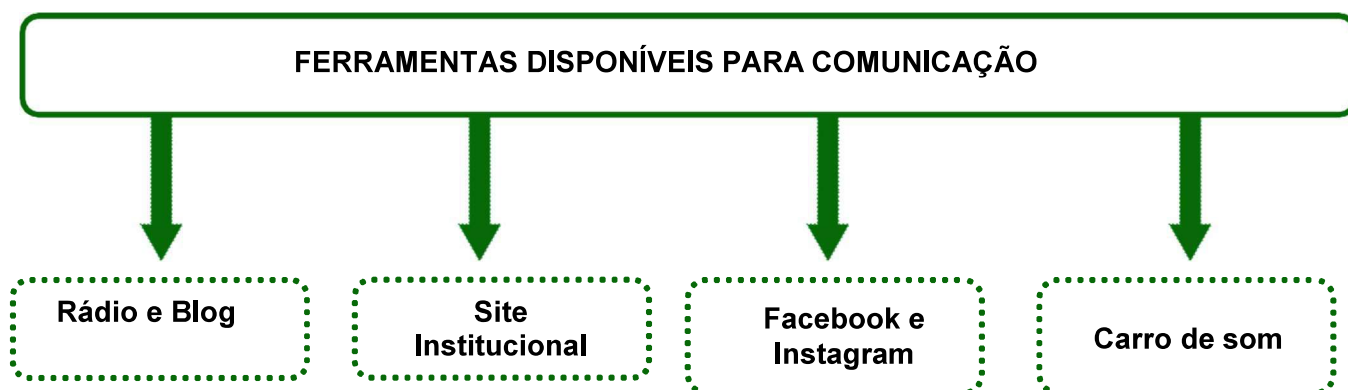


Fonte: Wikipedia, 2021.

INFORMAÇÕES SOBRE O MUNICÍPIO DE MAURITI				
ÁREA TERRITORIAL (KM <sup>2</sup> )	POPULAÇÃO ESTIMADA (2020)	PIB PER CAPITA	DENSIDADE DEMOGRÁFICA (HAB./KM <sup>2</sup> )*2010	IDHM (ÍNDICE DE DESENVOLVIMENTO HUMANO MUNICIPAL)
1.049,5	48.168	8.624,33	42,15	0,605

Fonte: Instituto de Pesquisa e Estratégia Econômica do Ceará – IPECE, 2017.

\*Índice de Desenvolvimento Humano – 2010.



### 3.7. Município de Milagres

O município de Milagres dista 475 km da Capital Fortaleza, localizado ao Sul do Ceará, possui como municípios limítrofes: Aurora, Barro, Mauriti, Brejo Santo, Abaiara e Missão Velha.

Figura 07: Mapa de Localização do Município de Milagres/CE.

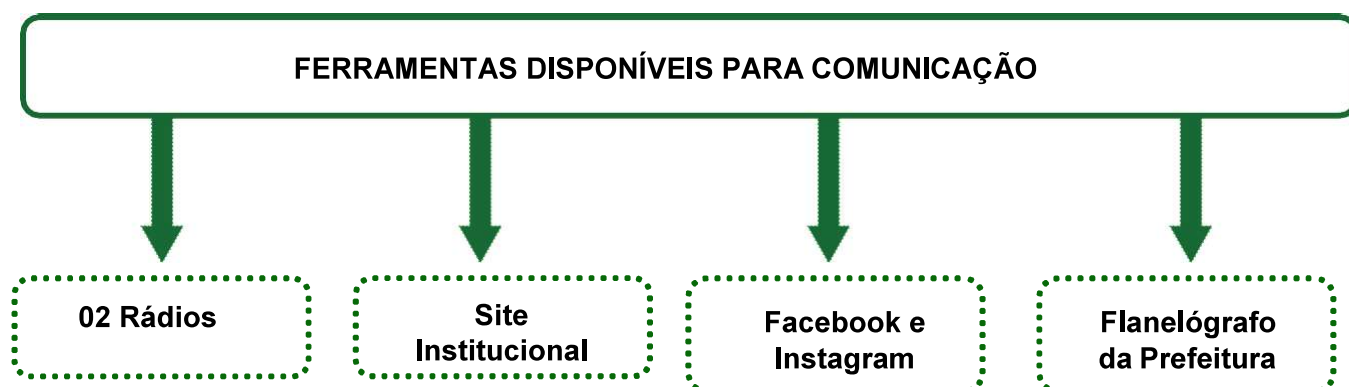


Fonte: Wikipedia, 2021.

INFORMAÇÕES SOBRE O MUNICÍPIO DE MILAGRES				
ÁREA TERRITORIAL (KM <sup>2</sup> )	POPULAÇÃO ESTIMADA (2020)	PIB PER CAPITA	DENSIDADE DEMOGRÁFICA (HAB./KM <sup>2</sup> )*2010	IDHM (ÍNDICE DE DESENVOLVIMENTO HUMANO MUNICIPAL)
606,4	27.512	4.302	49,08	0,628

Fonte: Instituto de Pesquisa e Estratégia Econômica do Ceará – IPECE, 2017.

\*Índice de Desenvolvimento Humano – 2010.



### 3.8. Município de Penaforte

O município de Penaforte dista 545 km da Capital Fortaleza, localizado ao Sul do Ceará, possui como municípios limítrofes: Jardim e Jati. Fazendo divisa com o Estado do Pernambuco.

Figura 08: Mapa de Localização do Município de Penaforte/CE.

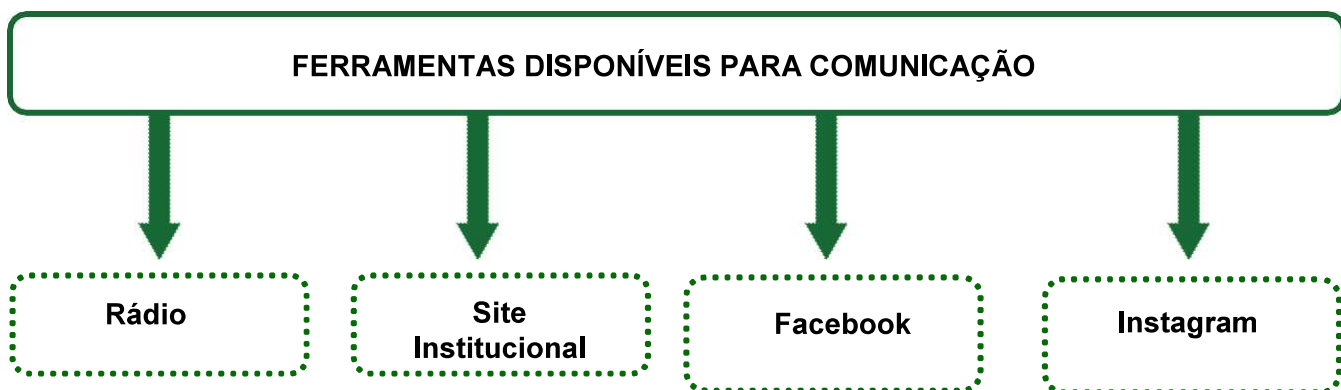


Fonte: Wikipedia, 2021.

INFORMAÇÕES SOBRE O MUNICÍPIO DE PENAFORTE				
ÁREA TERRITORIAL (KM <sup>2</sup> )	POPULAÇÃO ESTIMADA (2020)	PIB PER CAPITA	DENSIDADE DEMOGRÁFICA (HAB./KM <sup>2</sup> )*2010	IDHM (ÍNDICE DE DESENVOLVIMENTO HUMANO MUNICIPAL)
149,7	9.143	23.504,33	57,96	0,646

Fonte: Instituto de Pesquisa e Estratégia Econômica do Ceará – IPECE, 2017.

\*Índice de Desenvolvimento Humano – 2010.



### 3.9. Município de Porteiras

O município de Porteiras dista 530 km da Capital Fortaleza, localizado ao Sul do Ceará, possui como municípios limítrofes: Brejo Santo, Jardim, Missão Velha e Jati.

Figura 09: Mapa de Localização do Município de Porteiras/CE.

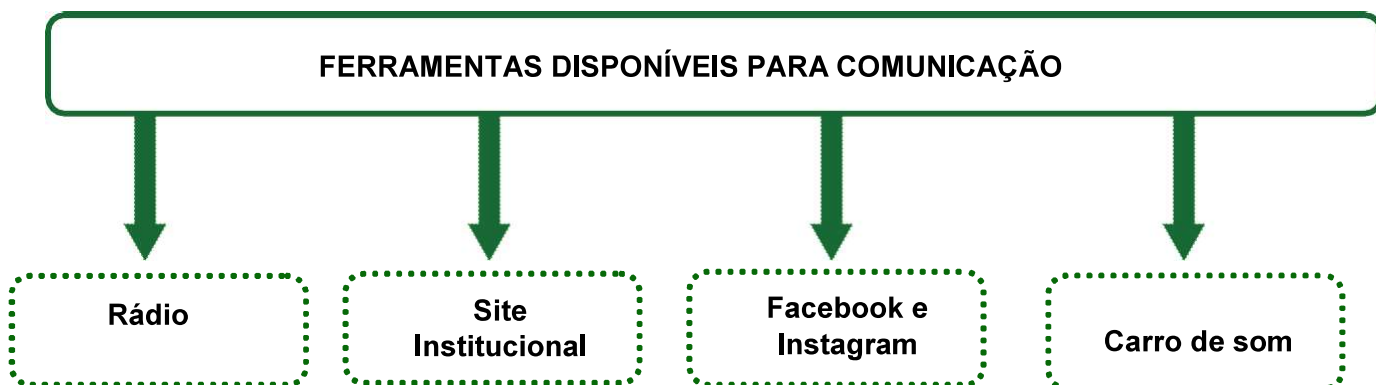


Fonte: Wikipedia, 2021.

INFORMAÇÕES SOBRE O MUNICÍPIO DE PORTEIRAS				
ÁREA TERRITORIAL (KM <sup>2</sup> )	POPULAÇÃO ESTIMADA (2020)	PIB PER CAPITA	DENSIDADE DEMOGRÁFICA (HAB./KM <sup>2</sup> )*2010	IDHM (ÍNDICE DE DESENVOLVIMENTO HUMANO MUNICIPAL)
217,6	14.996	9.841,90	69,22	0,622

Fonte: Instituto de Pesquisa e Estratégia Econômica do Ceará – IPECE, 2017.

\*Índice de Desenvolvimento Humano – 2010.





## 4. PÚBLICO-ALVO



#### 4. PÚBLICO-ALVO

A caracterização do público-alvo é de suma importância, pois é com base nele que será traçada toda a estratégia criativa e é para ele que todo o material será elaborado.

Dessa forma, caracteriza-se o público-alvo do presente Plano de Comunicação, que será executado pelo CORES-Cariri Oriental em parceria com os municípios de Abaiara, Aurora, Barro, Brejo Santo, Jati, Mauriti, Milagres, Penaforte e Porteiras, está categorizado nos seguintes âmbitos:

- Prefeituras – Público: Prefeito, Vice-prefeito, Vereadores, Secretários e demais servidores;
- Escolas e Universidades - Público: Diretores, Reitores, Coordenadores, Professores, Alunos e funcionários das escolas da rede pública e privada;
- Catadores – Público: Catadores de materiais recicláveis dos municípios;
- Empresas – Público: Empresários que tenham interesse em implementar ações internas em suas instituições ou que possam apoiar projetos já desenvolvidos pelo Município ou pelo CORES-Cariri Oriental;
- Igrejas – Público: Padres, Pastores, demais colaboradores e fiéis.
- Comunidade em geral - Público: Municípes que potencialmente podem ser agentes de transformação e conscientização ambiental.

Conforme apresentado, o público-alvo é vasto e variado de acordo com cada âmbito de atuação. Esses públicos potenciais estão espalhados por todos os nove municípios que compõem o CORES-Cariri Oriental. Se por exemplo, for analisado apenas o âmbito das escolas nos municípios que integram o Consórcio, temos cidades com mais de 10 (dez) mil alunos matriculados que serão alcançados pela comunicação institucional.

De acordo com dados demográficos do IBGE (2020), a estimativa da soma populacional dos municípios que compõem o CORES-Cariri Oriental é de mais de 216 mil pessoas.



# 5. METAS

## 5. METAS



- Estabelecer canais de comunicações entre o Consórcio, a sociedade e entidades governamentais;
- Criar um subgrupo de trabalho em cada município, envolvendo a Equipe da Secretaria do Meio Ambiente e, pelo menos, um representante atuante da Secretaria de Educação, Saúde, Assistência Social, Infraestrutura e da cobertura de mídia;
- Capacitar os Gestores Municipais, Agentes de Endemias, Agentes Comunitários de Saúde, Diretores, Coordenadores, Professores e todos os envolvidos no processo;
- Divulgar e difundir as boas práticas de coleta, transporte e disposição final ambientalmente adequada dos resíduos sólidos;
- Promover o engajamento da população à causa e a colaboração com as ações desenvolvidas nos municípios integrantes do CORES – Cariri Oriental;
- Ganhar seguidores nas mídias sociais e digitais afim de multiplicação das ações importantes para o manejo correto dos resíduos sólidos;
- Promover campanhas de divulgação e expansão da coleta seletivas porta-a-porta;
- Elaborar materiais que possam alimentar os instrumentos de comunicação descritos no Plano de Mídia, com enfoque principal nas mídias sociais que sofrem mudanças constantes;
- Utilizar carro de coleta com sistema de som;
- Realização de treinamentos e palestras.



# 6. PERÍODO DE EXECUÇÃO / CRONOGRAMA

## 6. PERÍODO DE EXECUÇÃO / CRONOGRAMA

O Plano de Comunicação será executado a partir de julho de 2021. O planejamento das ações e o trabalho de divulgação é de suma importância para que tenha o alcance desejado.

CRONOGRAMA DE EXECUÇÃO DO PLANO DE COMUNICAÇÃO		2021					2022 - 2024													
		JUNHO	JULHO	AGOSTO	SETEMBRO	OUTUBRO	NOVEMBRO	DEZEMBRO	JANEIRO	FEVEREIRO	MARÇO	ABRIL	MAYO	JUNHO	JULHO	AGOSTO	SETEMBRO	OUTUBRO	NOVEMBRO	DEZEMBRO
01	DIVULGAÇÃO E ENTREGA DOS PLANOS DE COMUNICAÇÃO PARA OS MUNICÍPIOS DO CORES – CARIRI ORIENTAL																			
02	CAMPANHAS PUBLICITÁRIAS RECORRENTES: CAPACITAÇÕES, PALESTRAS, SEMINÁRIOS, CONGRESSOS, ELABORAÇÃO DE PROJETOS, FEIRAS, OFICINAS, BLITZ EDUCATIVAS																			
03	PLANEJAMENTO E ELABORAÇÃO DE CAMPANHA PUBLICITÁRIA – CAPACITAÇÃO PARA OS GESTORES DOS MUNICÍPIOS																			
04	CAMPANHA PUBLICITÁRIA - CAPACITAÇÃO DOS AGENTES DE ENDEMIAS E SAÚDE																			
05	PLANEJAMENTO E ELABORAÇÃO DE CAMPANHA PUBLICITÁRIA PARA OS CATADORES DE MATERIAIS RECICLÁVEIS E/OU ASSOCIAÇÕES																			
06	CAMPANHA PUBLICITÁRIA - EMPRESAS PRIVADAS (BUSCA DE PARCERIAS)																			
07	PLANEJAMENTO E ELABORAÇÃO DA CAMPANHA PUBLICITÁRIA PARA CAPACITAÇÃO DOS DIRETORES E COORDENADORES DOS MUNICÍPIOS																			
08	PLANEJAMENTO E ELABORAÇÃO DE CAMPANHA PUBLICITÁRIA PARA CAPACITAÇÃO DOS PROFESSORES DOS MUNICÍPIOS																			
09	PLANEJAMENTO E ELABORAÇÃO DE CAMPANHA PUBLICITÁRIA - SEMANA DO MEIO AMBIENTE																			
10	REUNIÃO COM OS MEMBROS DO GRUPO EXECUTIVO E DO SUBGRUPO DOS MUNICÍPIOS																			

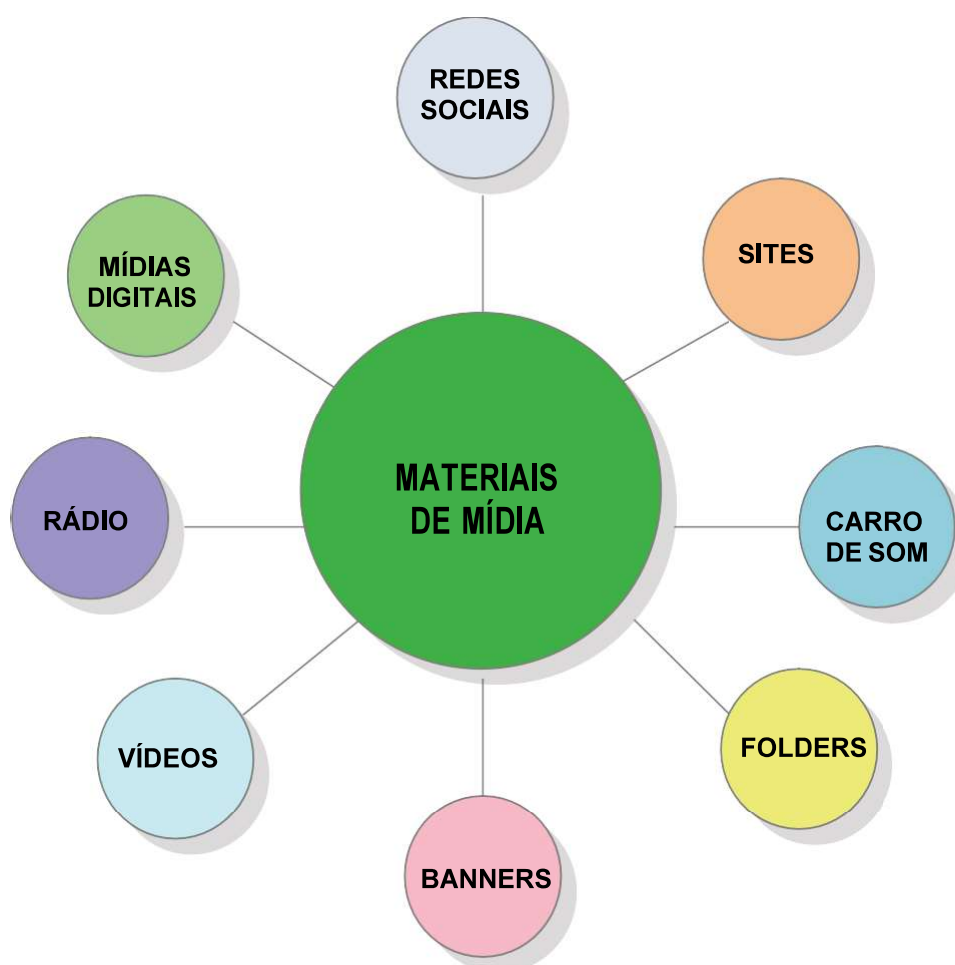


## 7. MATERIAL DE MÍDIA

## 7. MATERIAL DE MÍDIA

O presente Plano foi desenvolvido com abrangência regional, para atender as necessidades dos 09 (nove) entes consorciados. Dessa forma, cada município irá executar e aplicar as ações na prática, de acordo com a sua disponibilidade de mídia específica.

Para que os objetivos do presente Plano sejam alcançados, serão utilizados diversos meios de comunicação, alguns de maior alcance, para que seja dada uma visibilidade de forma geral, como site institucional, redes sociais e outros direcionados especificamente para o público alvo. Estes estarão divididos em meios básicos e complementares, conforme descrito a seguir.





## 8. ESTRATÉGIAS E MEIOS DE COMUNICAÇÃO

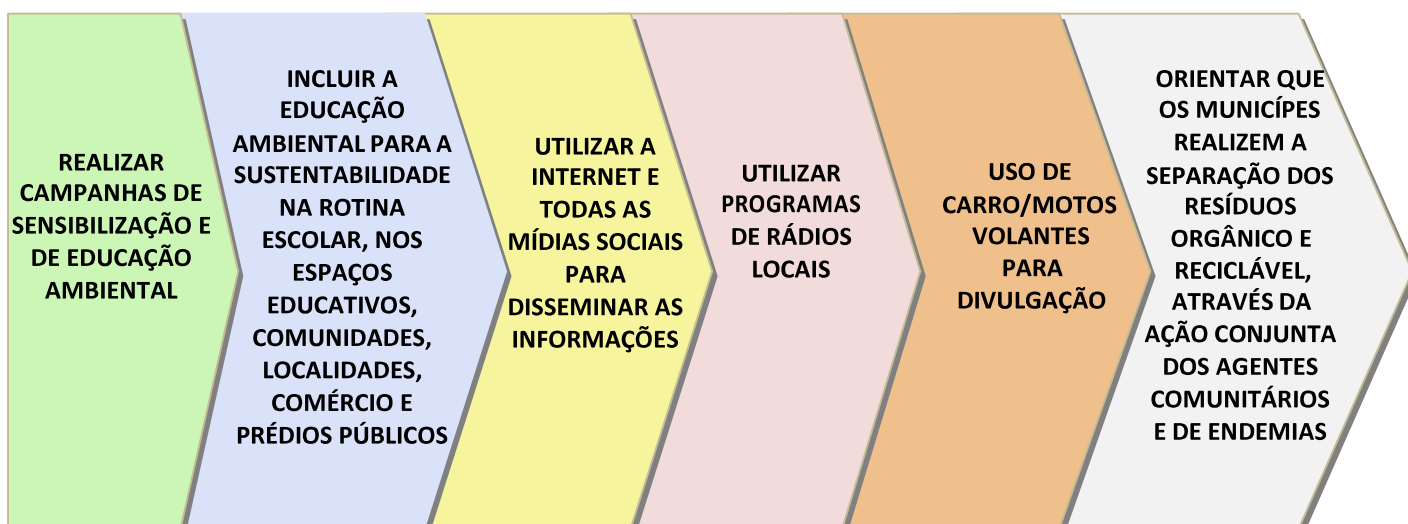


## 8. ESTRATÉGIAS E MEIOS DE COMUNICAÇÃO

Para obter êxito nas ações, projetos e programas que venham a ser desenvolvidos, serão adotadas medidas estratégicas como as descritas a seguir.



### MEDIDAS ESTRATÉGICAS



## MEIOS DE COMUNICAÇÃO



- Blogues;
- Rádios;
- Sites;
- Redes Sociais;
- Assessoria de Imprensa;
- Marketing Digital;
- Influenciadores Digitais;
- Feiras e Eventos;
- Campanhas Digitais.



## 9. CONSIDERAÇÕES FINAIS

## 9. CONSIDERAÇÕES FINAIS

A comunicação é essencial para a sobrevivência das organizações e o planejamento da comunicação se apresenta como um forte aliado para a obtenção de sucesso. Um bom planejamento faz a comunicação ser pensada e organizada, não deixando lugar para gastos desnecessários ou perda de tempo com materiais que não tenham o alcance desejado.

Todas as ferramentas citadas nesse Plano são importantes e a medida mais eficaz será adotar estratégias de comunicação integrada, ou seja, utilizar as diferentes ferramentas de comunicação existentes a disposição de cada ente consorciado para realizar as divulgações, seguindo uma mesma linha, não sobrepondo umas as outras, mas sim empregando-as de forma integrada.

Nas ações de comunicação buscaremos implementar uma comunicação visual padronizada com a identidade do Consórcio e respeitando as individualidades de cada ente consorciado. As mídias de rádios e redes sociais também serão orientadas, porém, cada município fará da sua forma e criatividade com o propósito de atender o objetivo que é informar e sensibilizar a comunidade de forma geral.

Brejo Santo/CE, 14 de junho de 2021.



**Nathália Cruz Crisostomo**

Superintendente do Consórcio Público de Manejo dos Resíduos Sólidos da  
Região Cariri Oriental  
Portaria Nº 01/2020



# REFERÊNCIAS

## REFERÊNCIAS

ABAIARA . *In*. WIKIPEDIA: a enciclopédia livre. Mapa de Localização do Município de Abaiara/CE. Disponível em: < <https://pt.wikipedia.org/wiki/Abaiara>>. Acesso em 28 de abril de 2021.

AURORA (CEARÁ). *In*. WIKIPEDIA: a enciclopédia livre. Mapa de Localização do Município de Aurora/CE. Disponível em: < [https://pt.wikipedia.org/wiki/Aurora\\_\(Cear%C3%A1\)](https://pt.wikipedia.org/wiki/Aurora_(Cear%C3%A1))>. Acesso em 28 de abril de 2021.

BARRO (CEARÁ). *In*. WIKIPEDIA: a enciclopédia livre. Mapa de Localização do Município de Barro/CE. Disponível em: < [https://pt.wikipedia.org/wiki/Barro\\_\(Cear%C3%A1\)](https://pt.wikipedia.org/wiki/Barro_(Cear%C3%A1))>. Acesso em 28 de abril de 2021.

BREJO SANTO. *In*. WIKIPEDIA: a enciclopédia livre. Mapa de Localização do Município de Brejo Santo/CE. Disponível em: < [https://pt.wikipedia.org/wiki/Brejo\\_Santo](https://pt.wikipedia.org/wiki/Brejo_Santo)>. Acesso em 28 de abril de 2021.

CPMRS/RMB. Plano de Comunicação e Mobilização Social do Consórcio Público de Manejo dos Resíduos Sólidos da Região Metropolitana B. Disponível em: < [https://www.cpmrsmb.ce.gov.br/arquivos/65/PLANO%20DE%20CONTINGENCIA\\_015\\_2020\\_0000001.pdf](https://www.cpmrsmb.ce.gov.br/arquivos/65/PLANO%20DE%20CONTINGENCIA_015_2020_0000001.pdf)>. Acesso em 10 de maio de 2021.

IBGE. Disponível em: <<https://www.ibge.gov.br/>>.

IPECE. Disponível em: <https://www.ipece.ce.gov.br/>.

JATI. *In*. WIKIPEDIA: a enciclopédia livre. Mapa de Localização do Município de Jati/CE. Disponível em: <<https://pt.wikipedia.org/wiki/Jati>>. Acesso em 28 de abril de 2021.

MAURITI. *In*. WIKIPEDIA: a enciclopédia livre. Mapa de Localização do Município de Mauriti/CE. Disponível em: < <https://pt.wikipedia.org/wiki/Mauriti>>. Acesso em 28 de abril de 2021.

MILAGRES (CEARÁ). *In*. WIKIPEDIA: a enciclopédia livre. Mapa de Localização do Município de Milagres/CE. Disponível em: <[https://pt.wikipedia.org/wiki/Milagres\\_\(Cear%C3%A1\)](https://pt.wikipedia.org/wiki/Milagres_(Cear%C3%A1))>. Acesso em 28 de abril de 2021.

PENAFORTE. *In*. WIKIPEDIA: a enciclopédia livre. Mapa de Localização do Município de Penaforte/CE. Disponível em: <<https://pt.wikipedia.org/wiki/Penaforte>>. Acesso em 28 de abril de 2021.

PORTEIRAS. *In*. WIKIPEDIA: a enciclopédia livre. Mapa de Localização do Município de Porteiras/CE. Disponível em: <<https://pt.wikipedia.org/wiki/Porteiras>>. Acesso em 28 de abril de 2021.

Plano de Marketing Digital. Disponível em: <<https://www.conexorama.com/plano-de-marketing-digital/>>.

11 Passos para criar um plano de comunicação eficaz. Disponível em: <<https://rockcontent.com/br/blog/plano-de-comunicacao/>>

Site Institucional da Prefeitura de Abaiara. Disponível em: <<https://abaiara.ce.gov.br/>>.

Site Institucional da Prefeitura de Aurora. Disponível em: <<https://aurora.ce.gov.br/>>.

Site Institucional da Prefeitura do Barro. Disponível em: <<https://www.barro.ce.gov.br/>>.

Site Institucional da Prefeitura de Brejo Santo. Disponível em: <<https://www.brejosanto.ce.gov.br/>>.

Site Institucional da Prefeitura de Jati. Disponível em: <<https://jati.ce.gov.br/>>.

Site Institucional da Prefeitura de Mauriti. Disponível em: <<https://www.mauriti.ce.gov.br/>>.

Site Institucional da Prefeitura de Milagres. Disponível em: <<https://www.milagres.ce.gov.br/>>.

Site Institucional da Prefeitura de Penaforte. Disponível em: <<https://penaforte.ce.gov.br/>>.

Site Institucional da Prefeitura de Porteiras. Disponível em: <<https://porteiras.ce.gov.br/>>.

# ACESSE NOSSAS REDES SOCIAIS:

 [CPMRSCARIRIORIENTAL.CE.GOV.BR](http://CPMRSCARIRIORIENTAL.CE.GOV.BR)

 [CONSORCIOCARIRIORIENTAL@GMAIL.COM](mailto:CONSORCIOCARIRIORIENTAL@GMAIL.COM)

 [CONSÓRCIO DE RESÍDUOS CARIRI ORIENTAL](https://www.youtube.com/channel/UC8oXGd11t3T3eK8DZt8v0Kw)

 [@CORES982](https://www.instagram.com/CORES982)

 [\(88\)9.8173-8550](https://wa.me/5588981738550)

